

Continuer jusqu'à la prochaine route. Prendre la route à gauche puis continuer sur celle-ci pendant 600m.

9 Emprunter le chemin de terre séparant deux prés sur la gauche et le suivre jusqu'à retrouver une route. Continuer à gauche en direction du village de la Flotte.

10 Au croisement de quatre routes, prendre à gauche, traverser le village et suivre la route sur environ 450m



VILLAGE DE LA FLOTTE

Hameau où a habité Jacqueline Bayle qui a participé au sauvetage d'une centaine d'enfants juifs, menacés par les nazis. Pour cet acte héroïque, elle recevra la médaille de «Juste parmi les nations» le 11 mai 2023, à l'âge de 99 ans.

puis prendre le petit chemin à droite sous les arbres. Continuer sur ce chemin pendant environ 600m.

A la prochaine route, prendre à gauche et continuer jusqu'à revenir à la croix en granit du point **7**

Revenir sur vos pas en admirant les paysages sous un autre angle, jusqu'au point **11**

11 Suivre le chemin à droite pour arriver à la place du 8 mai 1945 et redescendre au point de départ en suivant le balisage.



LA TOUR MÉDIÉVALE

Ancien donjon du château à motte construit au XIIème et qui fut volontairement incendié par son propriétaire en 1551. Solide, remarquablement bâtie, elle témoigne de la richesse de son constructeur : le Vicomte de Limoges.

AVANT DE PARTIR

- Je choisis un parcours adapté à mon niveau
- Je consulte la météo
- J'ai un équipement adapté
- Si seul-e, je préviens au moins une personne de mon itinéraire et je reste joignable en cas d'accident
- Je pense à avoir suffisamment d'eau et de nourriture

LA CHARTÉ DU RANDONNEUR

- Je respecte les interdictions en vigueur (feux, campement...)
- Je referme les clotûres / barrières derrière moi
- Je ne laisse pas mes déchets sur place
- Je reste sur les sentiers balisés
- Je garde la maîtrise de mon animal

NUMÉROS UTILES



POMPIERS : 18 / SAMU : 15
NUMÉRO D'URGENCE EUROPÉEN : 112
SMS SOURDS ET MALENTENDANTS : 114



Office de Tourisme Briance sud Haute-Vienne
05 55 00 89 91

POUR PLUS DE DÉCOUVERTES

Retrouvez toutes les randonnées en Haute-Vienne et les sites touristiques à proximité sur

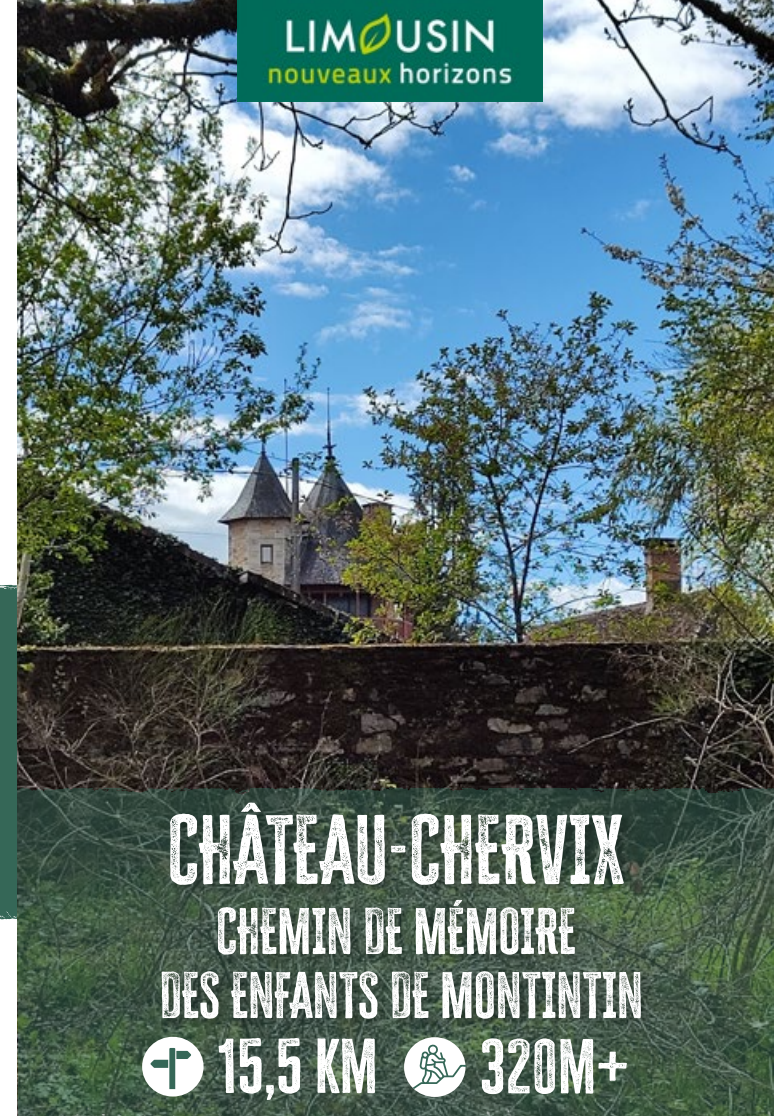
www.visitlimousin.com

Vous cherchez une activité, où manger?

Pour découvrir la Haute-Vienne facilement



LIMOUSIN
nouveaux horizons



CHÂTEAU-CHERVIX
CHEMIN DE MÉMOIRE
DES ENFANTS DE MONTINTIN
 15,5 KM  320M+



Durée : 4 h
Niveau : Moyen

Particularités :






Durée : 1 h 30
Niveau : Moyen

Pas de difficultés
identifiées.

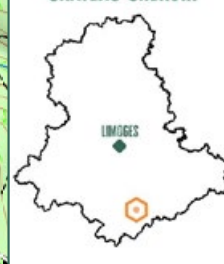


Cette topofiche a été conçue par le Département de la Haute-Vienne dans le cadre de sa politique en faveur de la randonnée.

LE BALISAGE

-  Continuité d'itinéraire
-  Mauvaise direction
-  Changement de direction

CHÂTEAU-CHERVIX



 DÉPART : PARKING DE LA SALLE POLYVALENTE

1 A la rue de la Tour, prendre à droite puis suivre le chemin des roches sur la gauche. Suivre le balisage dans la forêt puis une clairière pendant environ 1 km.

2 A Badassat, suivre la route sur la droite pendant 300 m. Au carrefour avec la RD 76 prendre à droite.

3 Prendre le chemin à gauche et le suivre pendant 900 m. Au prochain croisement, suivre le chemin de gauche.

4 Au moulin de Michel, prendre la route à droite sur 600 m. Avant les maisons et le prochain carrefour, prendre le petit chemin à droite en sous-bois pour arriver à la RD 31.

5 La longer sur la droite puis traverser avec prudence pour emprunter la route du Moulin du Bois. Suivre le premier chemin à gauche pour cheminer entre les prés et monter jusqu'à la Jugie.

6 Au hameau, le traverser en prenant à droite puis suivre la route, au prochain croisement, continuer à gauche.

7 A la croix en granit, suivre le balisage sur le chemin de terre en direction de Montintin.

8 Aux panneaux commémoratifs des enfants de Montintin, prendre le chemin de gauche longeant un mur de pierres. Au prochain croisement, tourner à droite puis immédiatement à gauche.

CHÂTEAU DE MONTINTIN

Il devient durant la Seconde Guerre mondiale, un refuge pour de nombreux enfants juifs, géré par l'Oeuvre de secours aux enfants. Cette demeure a accueilli près de 300 enfants juifs de 11 à 17 ans entre 1940 et 1944.



Liaison avec Les coteaux de la Breuilh

Liaison avec le Sentier de la forêt de Fayat

Sentier de la forêt de Fayat

Sentier des bergers et tuiliers