

HAUTE
LIMOGES
VIENNE



département
Haute-Vienne

DE LIMOGES
À SAINT-PARDOUX
COEUR DE NATURE

WWW.RANDONNEE-HAUTEVIENNE.COM



DE LIMOGES À SAINT-PARDOUX : COEUR DE NATURE

107 kilomètres entre Limoges,
le Lac de Saint-Pardoux et les Monts d'Ambazac

Un nouveau circuit de randonnée à parcourir en itinérance vous mènera de Limoges au Lac de Saint-Pardoux, **entre patrimoine et Monts d'Ambazac**. Au coeur d'une nature préservée en montagne limousine, **5 étapes de 18 à 26 km** vous dévoileront des lacs et des étangs, des villages typiques, des chemins creux bordés de murets, des chaos rocheux et leurs légendes ainsi que des panoramas somptueux. La découverte de la porcelaine de Limoges, la pratique de sports nautiques la détente au bord du lac... autant d'activités vous attend sur le parcours.

- Etape 1: Limoges - Bonnac-la-Côte (18 km) 4 - 9
- Etape 2: Bonnac-la-Côte - Lac de Saint-Pardoux (24 km) 10 - 17
- Etape 3: Lac de Saint-Pardoux - Ambazac (26 km) 18 - 25
- Etape 4: Ambazac - Bonnac-la-Côte (21 km) 26 - 31
- Etape 5: Bonnac-la-Côte - Limoges (18 km) 32 - 37



Les pratiques accessibles :

Départ : Gare de Limoges ou Lac d'Uzurat
 Longueur : 107 kilomètres
 Balisage : logo de la boucle
 Durée : 5 jours
 Pratique :

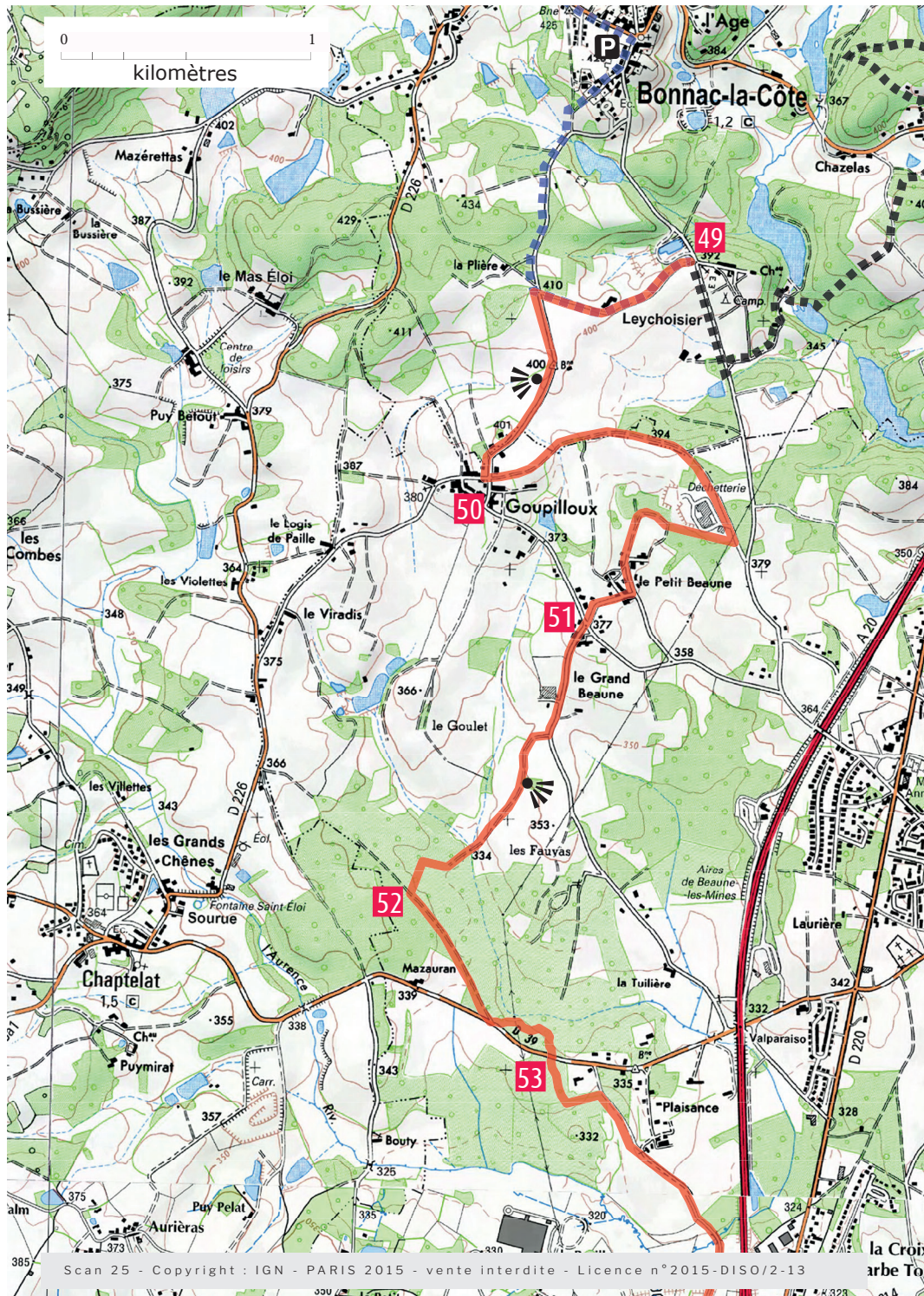
Le balisage physique commence au parking de Uzurat.
 Laissez-vous guider au départ de la gare avec l'application gratuite Loopi.

Légende

- Sentiers Limoges Saint-Pardoux : coeur de nature
- Voie de chemins de fer
- Départ / Arrivée
- Les étapes

BONNAC-LA-CÔTE - LEYCHOISIER - RD 39

5,7 KM



- 49** A la sortie du camping, traverser la route et suivre en face la piste. Au carrefour suivant, tourner à gauche et continuer sur cette petite route jusqu'au village de Gapilloux.
- 50** Au centre du village, tourner à gauche allée des Passadours. La suivre jusqu'au centre de tri. Juste après l'avoir passé, tourner à droite dans le bois et suivre ce chemin en terre jusqu'au village du Petit Beaune. Laisser une rue à droite et à la 2ème, tourner à droite, Chemin de la Grande Chaume.
- 51** En haut de la rue, au carrefour de 4 routes, aller en face, passer une ferme et, dans le virage, prendre à droite un chemin en terre et herbe qui redescend à travers les prairies. Entrer dans le bois, passer un petit ruisseau à gué et arriver à une piste forestière.
- 52** Tourner à gauche, l'emprunter jusqu'à la RD39, la longer à gauche et continuer dans le bois. 250 m après, tourner à droite, rejoindre la RD39.





RD 39 - VILLAGE DE GROSSEREIX - LAC D'UZURAT

5 KM

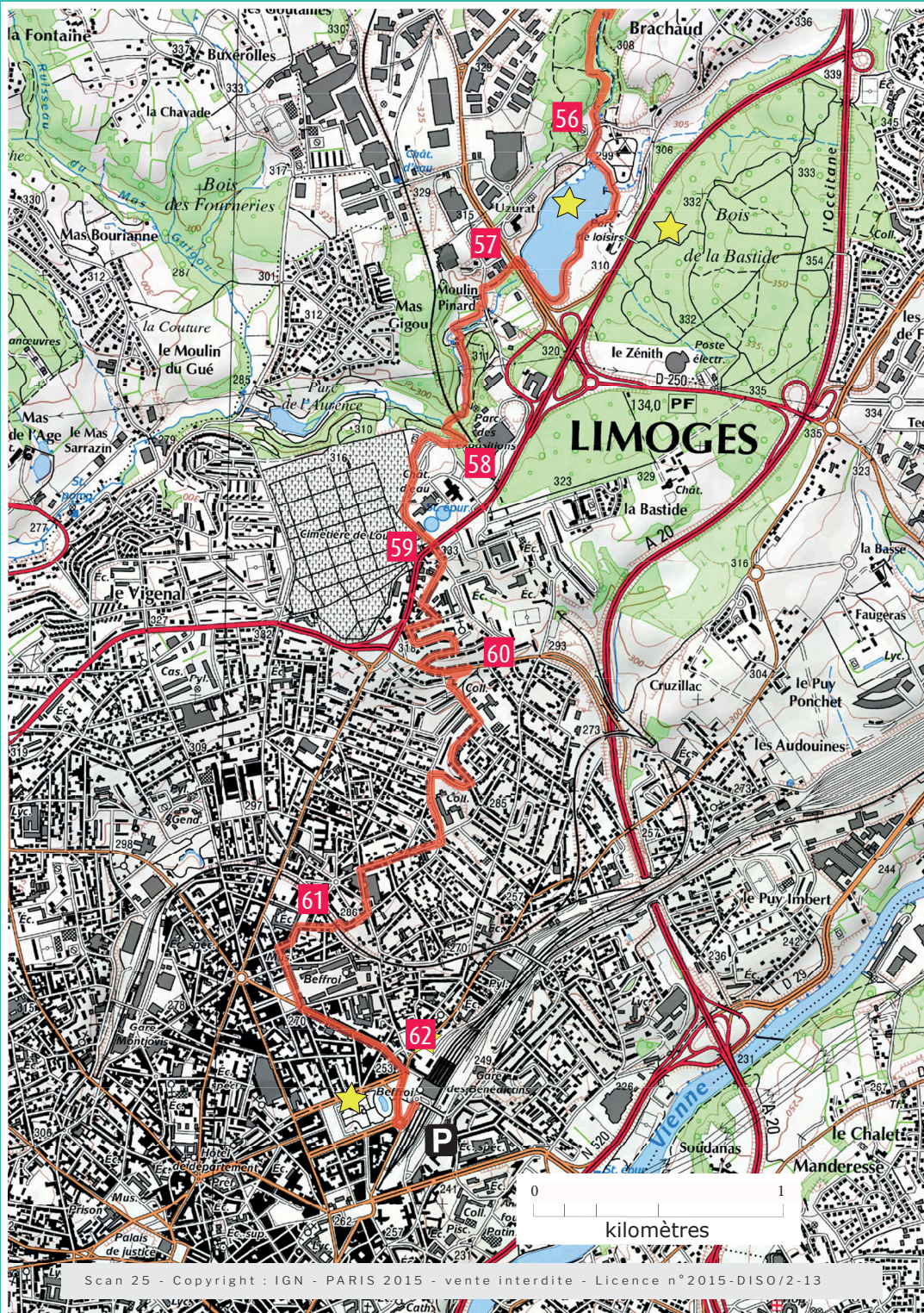


- 53** Traverser en face la RD39, à 150 m tourner à gauche puis suivre la piste jusqu'à Grossereix. Suivre la rue Regaudie, puis à droite la route de Grossereix. Entrer à gauche dans le bourg du village, rue Mario Marret, puis à droite, Allée Guy Monnerot. Continuer en empruntant à gauche le chemin de terre qui rejoint les rives de l'Aurence.
- 54** Passer sous la rocade Nord-ouest et poursuivre le long des rives. Franchir, en prenant les passages piétons, l'avenue de Broglie. Aller en face et longer la rivière.
- 55** Traverser la rue Nicolas Appert et poursuivre en face sur le chemin empierré. 500 m plus loin, emprunter la passerelle et se retrouver sur la rive droite de l'Aurence. Arriver avenue d'Uzurat.



LAC D'UZURAT - LIMOGES-GARE DES BENEDICTINS

7,3 KM




- 56** Traverser l'avenue d'Uzurat, longer la rivière et passer la passerelle pour arriver au bord du lac d'Uzurat ★. Suivre la rive gauche jusqu'à la digue. La remonter et arriver à la route.
- 57** Traverser l'avenue Louis Armand en 2 temps. Partir à droite puis, de suite, prendre le chemin à droite qui entre dans le bois de la Bastide ★. A la route, tourner à gauche. Suivre à droite la petite route qui descend vers le Parc de l'Aurence. Longer la rivière, au moulin, emprunter la passerelle et passer rive gauche. Suivre le chemin bétonné, passer sous la voie ferrée dans un tunnel où passe également la rivière. Remonter et, au croisement avec un autre chemin, monter à gauche pour arriver au parking du parc des expositions.
- 58** Tourner de suite à droite, descendre le piste revêtue puis remonter. A la rue Guglielmo Marconi, aller en face, longer le cimetière de Louyat pour arriver boulevard Robert Schuman.
- 59** Avant de le traverser, aller à droite rechercher le passage piéton protégé par des feux. Traverser alors et revenir à gauche. Tourner à droite rue Degas, puis à nouveau à droite rue Alfred de Vigny. au carrefour en 'T', tourner à gauche rue André Chénier puis à gauche, rue Taine. Au bout, tourner à gauche et parcourir toute la rue Marcel Pagnol. Arrivé à la rue Toulouse Lautrec, la prendre à droite jusqu'au boulevard Clémenceau.
- 60** Le suivre à gauche 200 m puis s'engager à droite dans une allée qui descend dans le Jardin Ronsard. Rejoindre la rue de la Brégère, la prendre à gauche, passer le collège Ronsard puis tourner à droite, rue Ronsard puis George Sand. Prendre à droite la rue du Petit Treuil. Au rond-point, tourner à gauche, passer devant le collège Guy de Maupassant en suivant encore la rue du Petit Treuil. Au rond-point suivant, poursuivre rue du Petit Treuil qui devient rue de Fontaury.
- 61** Passer sur le pont qui surplombe la voie ferrée, tourner de suite à gauche rue de la passerelle puis suivre à droite, jusqu'au bout, la rue de Belfort. Arrivé au rond-point Carnot, rester à gauche et reprendre la rue Théodore Bac jusqu'au bout.
- 62** Tourner à droite Cours Gay-Lussac, puis tout de suite à gauche en longeant le Champ de Juillet ★. Reprendre à droite la bretelle qui ramène au rond-point sous la gare. Faire le tour et remonter vers d'Esplanade de la gare des Bénédictins.

PATRIMOINE HISTORIQUE ET NATUREL DE LIMOGES

LE BOIS DE LA BASTIDE

Nombre de joggers viennent profiter de ces «poumons boisés» de 78 hectares au nord de la ville. L'endroit propose plusieurs parcours santé balisés.



ACCÈS

EN TRAIN

Réseau intercités et TER

Départ depuis les gares de Limoges et Ambazac

EN AVION

Aéroport International de Limoges

EN CAR

Horaires à télécharger sur moohv87.fr

Dessert Limoges, Saint-Pardoux et Ambazac

EN BUS

Société des transports en commun de Limoges Métropole

www.stcl.fr

Dessert Limoges Bénédictins et la zone d'Uzurat pour le 2ème départ de la boucle (Ligne 20)

Dessert Limoges et Bonnac-la-Côte (Ligne 18)

LES SERVICES

	Limoges	Bonnac-la-Côte	Saint-Pardoux	Ambazac
Office de Tourisme	X		X	X
Supermarché	X			X
Boulangerie	X	X	X	X
Boucherie - Charcuterie	X	X		X
Café	X	X	X	X
Restaurant	X	X	X	X
Bureau de poste	X	X	X	X
Banque	X	X	X	X
Médecin	X	X		X
Pharmacie	X		X	X

La ville de Compreignac propose aussi des commerces sur l'étape 2.

LES OFFICES DE TOURISME



Office de Tourisme de Limoges

Tél : 05 55 34 46 87

info@limoges-tourisme.com

www.limoges-tourisme.com

Office de Tourisme du Pays du Haut Limousin

Tél : 05 55 68 12 79

info@tourisme-hautlimousin.com

www.tourisme-hautlimousin.com

Office de Tourisme des Monts du Limousin

Tél : 05 55 56 70 70

contact@tourisme-ambazac.fr

www.tourisme-montsdulimousin.fr/

VOTRE TMOIGNAGE

Vous avez randonné sur la Boucle Limoges Saint-Pardoux : coeur de nature ?

Donnez votre avis, partagez vos endroits coups de coeur, suggérez des améliorations ou nous signaler un problème, écrivez-nous infotourisme@cdt87.com

Document réalisé avec le soutien technique et financier du Conseil Départemental de la Haute-Vienne.
Conception, graphisme et réalisation : Haute-Vienne Tourisme.

LES HÉBERGEMENTS ACCUEIL RANDONNÉES

BONNAC-LA-CÔTE

Camping du Château de Leychoisier

Tél : 05 55 39 93 43

contact@leychoisier.com

www.chateau-de-leychoisier.pagesperso-orange.fr

Chambres d'hôtes La Ferme de Leychoisier

Tél : 06 21 61 05 68

jeanmarierouliere@hotmail.fr

<http://chambres-limousin.com>

Chambre d'hôtes la Ferme de la Roche

Tél : 05 55 36 82 62

fermelaroches@orange.fr

www.fermelaroches.com

SAINT-PARDOUX

Camping de Fréaudour et hameau de gîtes

Tél : 05 55 76 57 22

camping.freaudour@aquadis-loisirs.com

www.aquadis-loisirs.com/camping-de-freaudour

GUIDES RANDONNÉE ET VTT

Bureau des guides de la montagne Limousine

Tél : 06 63 65 96 45

contact@randonnee-limousin.fr

www.randonnee-limousin.fr

Christophe Morange

Naturotrement

Tél : 06 18 28 93 62

naturotrement@orange.fr

www.naturotrement.fr

RÉPARATEURS DE VTT

La clef à Paulette

Tél : 07 61 63 26 15

lacleapaulette@gmail.com

la-cle-a-paulette.fr

Planète vélo

Tél : 05 55 42 66 87

planetevelolimoges@gmail.com

www.planetevelo-limoges.com



RAZÈS

Centre de vacances du Moulin d'Aiguemarde

Tél : 05 55 71 28 84

moulindaiguemarde@hotmail.fr

www.moulindaiguemarde.fr

AMBAZAC

Hôtel les Voyageurs

Tél : 05 55 56 60 31

traviafreres@orange.fr

www.hotel-ambazac.fr

Camping l'Ecrin Nature

Tél : 05 55 56 60 25

contact@campinglecrinature.com

www.campinglecrinature.com

Chambre d'hôtes le Château de Saint-Roch

Tél : 05 55 39 93 43

clobieri@gmail.com

<http://bit.ly/chateausaintroch>

LOUEURS DE VTT

Lac de Saint-Pardoux

Tél : 05 55 71 04 40

info@lacsaintpardoux.fr

www.lacsaintpardoux.fr

DispoVelo

Tél : 06 23 69 69 35

hautevienne@dispovelo.com

www.dispovelo.com

Mountainbike Zone

Tél : 05 87 19 59 13

mountainbike-zone.com

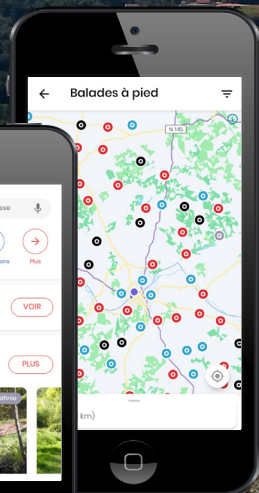
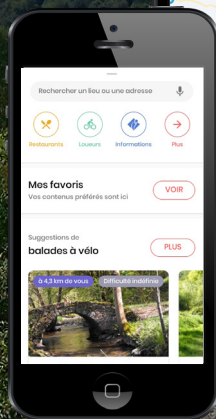
Jeremy's cycle

Tél : 05 55 06 06 08

www.jeremy-cycles-limoges.fr

TOUTES LES INFOS RANDO SUR
WWW.RANDONNEE-HAUTEVIENNE.COM

BALADES | SORTIES RANDO | NOUVEAUX SENTIERS



- > ASSISTANT VOCAL
- > CALCULATEUR
- > USAGE HORS LIGNE
- > INFOS PRATIQUES

Application mobile
disponible sur Android et AppStore

