

HAUTE
LIMOGES
VIENNE



département
Haute-Vienne

DE LIMOGES
À SAINT-PARDOUX
COEUR DE NATURE

WWW.RANDONNEE-HAUTEVIENNE.COM



DE LIMOGES À SAINT-PARDOUX : COEUR DE NATURE

107 kilomètres entre Limoges,
le Lac de Saint-Pardoux et les Monts d'Ambazac

Un nouveau circuit de randonnée à parcourir en itinérance vous mènera de Limoges au Lac de Saint-Pardoux, **entre patrimoine et Monts d'Ambazac**. Au coeur d'une nature préservée en montagne limousine, **5 étapes de 18 à 26 km** vous dévoileront des lacs et des étangs, des villages typiques, des chemins creux bordés de murets, des chaos rocheux et leurs légendes ainsi que des panoramas somptueux. La découverte de la porcelaine de Limoges, la pratique de sports nautiques la détente au bord du lac... autant d'activités vous attend sur le parcours.

- Etape 1: Limoges - Bonnac-la-Côte (18 km) 4 - 9
- Etape 2: Bonnac-la-Côte - Lac de Saint-Pardoux (24 km) 10 - 17
- Etape 3: Lac de Saint-Pardoux - Ambazac (26 km) 18 - 25
- Etape 4: Ambazac - Bonnac-la-Côte (21 km) 26 - 31
- Etape 5: Bonnac-la-Côte - Limoges (18 km) 32 - 37



Les pratiques accessibles :

Départ : Gare de Limoges ou Lac d'Uzurat
 Longueur : 107 kilomètres
 Balisage : logo de la boucle
 Durée : 5 jours
 Pratique :

Le balisage physique commence au parking de Uzurat.
 Laissez-vous guider au départ de la gare avec l'application gratuite Loopi.

Légende

- Sentiers Limoges Saint-Pardoux : coeur de nature
- Voie de chemins de fer
- Départ / Arrivée
- Les étapes

FRÉAUDOUR - LA ROCHE

4,5 KM

- 27** Du camping de Fréaudour, prendre en face la piste cyclable. Traverser la route et poursuivre sur cette piste jusqu'au **bourg de Saint-Pardoux** ✨
- 28** Se diriger à droite vers la mairie puis traverser la digue de l'étang. Passer le cimetière. Poursuivre à gauche sur la RD103 et juste avant le croisement avec la RD248, prendre à gauche le chemin jusqu'à Montégut. Passer le village, à la sortie, tourner à droite. A la route, prendre à droite puis 100m après, à gauche. Arriver à Puypérier.
- Avant d'arriver à la RD103 et au village de Montégut, belle croix à droite.** ✨
- 29** Descendre le village et retrouver les rives du lac de Saint-Pardoux. Les suivre à gauche. A la digue de l'étang de Couze, remonter à gauche la piste sur 200 m puis tourner à droite. Poursuivre jusqu'au village de la Roche.

PATRIMOINE NATUREL ET BATI

LES DÉVOTIONS À SAINT-PARDOUX

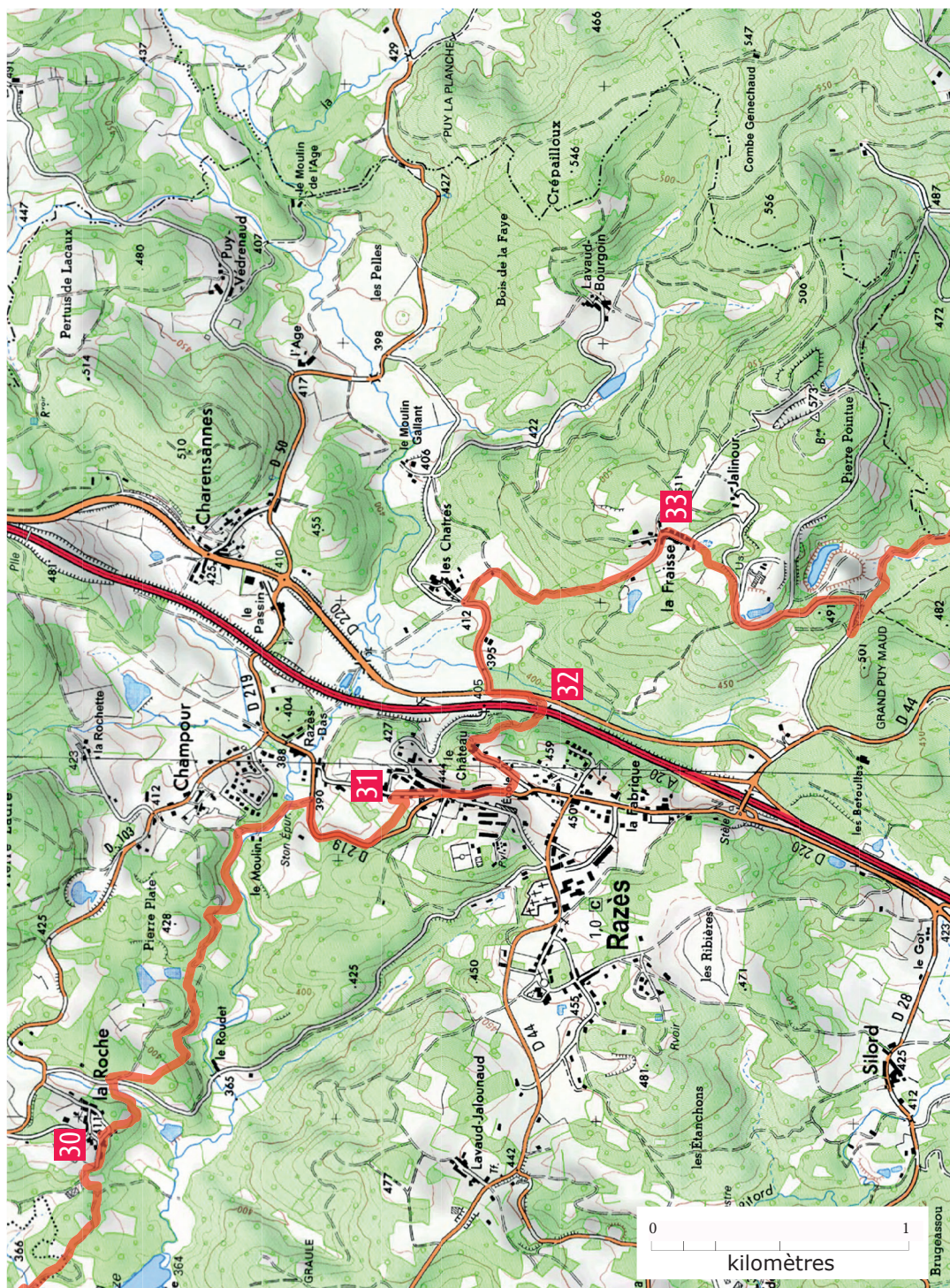
Au début du XX^{ème} siècle, Saint-Pardoux était connu pour sa fête patronale, bien avant la renommée du lac. Le village de Saint-Pardoux connaissait une effervescence lors de cette fête votive qui se tient toujours le dimanche d'octobre qui suit la Saint-Pardoux.

La halle daterait du XIII^{ème} siècle, rénovée au XIX^{ème}. Jusqu'à la Révolution, elle servait à l'exposition et à la vente des animaux. Des foires très importantes se déroulaient le 6 de chaque mois.



LA ROCHE BOURG DE RAZÈS - LE FRAISSE

6 KM




- 30** Rester dans le bas du village et prendre à droite le large chemin qui descend vers la station d'épuration. Juste après, prendre à gauche le sentier qui longe une ancienne lande à bruyères. Traverser un petit ruisseau et remonter vers la route. La traverser et prendre en face la piste sur 20m puis tourner à droite. Suivre ce chemin bordé de murets. Bifurquer à gauche puis, au carrefour suivant, aller tout droit et passer sous la digue d'un étang. Remonter. Longer un chaos rocheux et juste après, suivre à droite le sentier qui descend fortement vers la Couze. La longer en suivant le chemin à gauche, passer le moulin et, avant la station d'épuration, traverser la rivière.
- 31** Arrivé à la RD219, la remonter à droite sur 500 m puis prendre à gauche un chemin en herbe qui débouche à la Poste. Prendre à droite pour arriver dans le bourg de Razès. Le traverser en suivant la rue principale commerçante. Arrivé en vue de la place André Dufrasse, la traverser (restaurant à droite) et remonter la rue du château. Aux dernières maisons, suivre le chemin en terre qui redescend, emprunter le passage sous l'autoroute.
- 32** A la RD220, tourner à gauche puis à droite vers les Châtres. Juste à l'entrée du village, prendre à droite le large chemin qui remonte fortement vers le joli village du Frasse.

PATRIMOINE NATUREL ET BATI

LES MURS DE PIERRES SÈCHES

Les pierres du mur ne sont pas tenues les unes aux autres par un liant (mortier, terre) et sont simplement empilées de manière à donner de la stabilité à l'édifice. Outre ses intérêts de soutènement (souple et drainant), le mur de pierres sèches est une niche à biodiversité car les anfractuosités du mur représentent des « micro-habitats » pour la flore et la faune.



RAZÈS



La particularité du village de Razès est qu'il est constitué de deux centres distants d'un kilomètre. Le bourg, autour de l'église, et le village en face du château sur la route de Paris à Toulouse. A voir : l'église de la Croix Glorieuse qui constitue le centre du bourg ; le château, l'église et la maison « Berry » (XVI-XVII siècles) qui sont inscrits à l'inventaire supplémentaire des Monuments Historiques.



LE FRAISSE - GRANDMONT

5,5 KM

- 33** Descendre le village, dans le virage, après la dernière maison à droite, suivre à droite le chemin qui descend vers un petit étang puis remonte à travers bois. Rejoindre la route, laisser deux routes à gauche et continuer à descendre. Dans un large virage à droite, tourner à gauche et prendre ce large chemin en restant à gauche. Poursuivre à travers bois puis longer l'étang de Gouillet. A la route, tourner à droite puis 100 m plus loin, suivre à gauche un chemin qui remonte vers les Tenelles.
- 34** Traverser le village, et dans le virage, laisser la route pour emprunter le chemin pendant 1,5 km. Rejoindre la RD44.
- 35** Au carrefour suivre à gauche la RD78 pendant 200m. Tourner à gauche et remonter vers le hameau du Mogot. Passer devant le corps de ferme, le contourner au plus près sur votre gauche, et juste après, prendre à droite derrière les maisons, le chemin de terre qui remonte dans les bois. A la route, tourner à droite et rejoindre [le village de Grandmont](#) ★.

PATRIMOINE BATI

LE SITE DE GRANDMONT

Érigée au 11^e siècle, l'abbaye de Grandmont est une abbaye «chef d'ordre», c'est-à-dire qu'elle fonde un ordre monastique dont les préceptes vont ensuite être repris par d'autres moines, qui vont ainsi fonder plus d'une centaine d'abbayes sur toute la France. L'ordre de Grandmont, créé en opposition à d'autres ordres monastiques qui vivaient dans le confort matériel, va prôner le détachement des biens matériels.



«Une élite spirituelle rejetait à cette époque la vie monastique installée dans le confort matériel et recherchait la solitude pour la prière et la contemplation, à l'exemple des ermites des premiers temps de la chrétienté, en créant une communauté charismatique dans les bois au nom de l'Évangile. Contrairement aux Chartreux qui vivaient un érémitisme solitaire, ils concurent un érémitisme communautaire, repas pris en commun et dortoir commun aux frères et aux convers.» (Source Limousin médiéval)

Lieu majeur de l'histoire monastique, l'abbaye de Grandmont n'a pas laissé de traces de son fonctionnement ni de ses activités, les historiens ne disposent pas de documents écrits sur cette abbaye. Détruite en 1732, l'abbaye sera remplacée par un palais, dont les pierres seront par la suite démontées et réemployées pour d'autres constructions.

ACCÈS

EN TRAIN

Réseau intercités et TER

Départ depuis les gares de Limoges et Ambazac

EN AVION

Aéroport International de Limoges

EN CAR

Horaires à télécharger sur moohv87.fr

Dessert Limoges, Saint-Pardoux et Ambazac

EN BUS

Société des transports en commun de Limoges Métropole

www.stcl.fr

Dessert Limoges Bénédictins et la zone d'Uzurat pour le 2ème départ de la boucle (Ligne 20)

Dessert Limoges et Bonnac-la-Côte (Ligne 18)

LES SERVICES

	Limoges	Bonnac-la-Côte	Saint-Pardoux	Ambazac
Office de Tourisme	X		X	X
Supermarché	X			X
Boulangerie	X	X	X	X
Boucherie - Charcuterie	X	X		X
Café	X	X	X	X
Restaurant	X	X	X	X
Bureau de poste	X	X	X	X
Banque	X	X	X	X
Médecin	X	X		X
Pharmacie	X		X	X

La ville de Compreignac propose aussi des commerces sur l'étape 2.

LES OFFICES DE TOURISME



Office de Tourisme de Limoges

Tél : 05 55 34 46 87

info@limoges-tourisme.com

www.limoges-tourisme.com

Office de Tourisme du Pays du Haut Limousin

Tél : 05 55 68 12 79

info@tourisme-hautlimousin.com

www.tourisme-hautlimousin.com

Office de Tourisme des Monts du Limousin

Tél : 05 55 56 70 70

contact@tourisme-ambazac.fr

www.tourisme-montsdulimousin.fr/

VOTRE TMOIGNAGE

Vous avez randonné sur la Boucle Limoges Saint-Pardoux : coeur de nature ?

Donnez votre avis, partagez vos endroits coups de coeur, suggérez des améliorations ou nous signaler un problème, écrivez-nous infotourisme@cdt87.com

Document réalisé avec le soutien technique et financier du Conseil Départemental de la Haute-Vienne.
Conception, graphisme et réalisation : Haute-Vienne Tourisme.

LES HÉBERGEMENTS ACCUEIL RANDONNÉES

BONNAC-LA-CÔTE

Camping du Château de Leychoisier

Tél : 05 55 39 93 43

contact@leychoisier.com

www.chateau-de-leychoisier.pagesperso-orange.fr

Chambres d'hôtes La Ferme de Leychoisier

Tél : 06 21 61 05 68

jeanmarierouliere@hotmail.fr

<http://chambres-limousin.com>

Chambre d'hôtes la Ferme de la Roche

Tél : 05 55 36 82 62

fermelaroches@orange.fr

www.fermelaroches.com

SAINT-PARDOUX

Camping de Fréaudour et hameau de gîtes

Tél : 05 55 76 57 22

camping.freaudour@aquadis-loisirs.com

www.aquadis-loisirs.com/camping-de-freaudour

GUIDES RANDONNÉE ET VTT

Bureau des guides de la montagne Limousine

Tél : 06 63 65 96 45

contact@randonnee-limousin.fr

www.randonnee-limousin.fr

Christophe Morange

Naturotrement

Tél : 06 18 28 93 62

naturotrement@orange.fr

www.naturotrement.fr

RÉPARATEURS DE VTT

La clef à Paulette

Tél : 07 61 63 26 15

lacleapaulette@gmail.com

la-cle-a-paulette.fr

Planète vélo

Tél : 05 55 42 66 87

planetevelolimoges@gmail.com

www.planetevelo-limoges.com



RAZÈS

Centre de vacances du Moulin d'Aiguemarde

Tél : 05 55 71 28 84

moulindaiguemarde@hotmail.fr

www.moulindaiguemarde.fr

AMBAZAC

Hôtel les Voyageurs

Tél : 05 55 56 60 31

traviafreres@orange.fr

www.hotel-ambazac.fr

Camping l'Ecrin Nature

Tél : 05 55 56 60 25

contact@campinglecrinature.com

www.campinglecrinature.com

Chambre d'hôtes le Château de Saint-Roch

Tél : 05 55 39 93 43

clobieri@gmail.com

<http://bit.ly/chateausaintroch>

LOUEURS DE VTT

Lac de Saint-Pardoux

Tél : 05 55 71 04 40

info@lacsaintpardoux.fr

www.lacsaintpardoux.fr

DispoVelo

Tél : 06 23 69 69 35

hautevienne@dispovelo.com

www.dispovelo.com

Mountainbike Zone

Tél : 05 87 19 59 13

mountainbike-zone.com

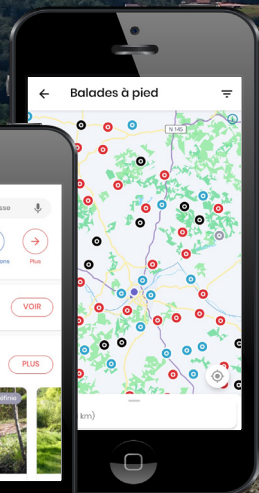
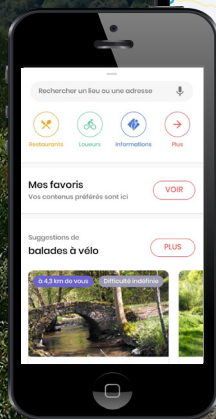
Jeremy's cycle

Tél : 05 55 06 06 08

www.jeremy-cycles-limoges.fr

TOUTES LES INFOS RANDO SUR
WWW.RANDONNEE-HAUTEVIENNE.COM

BALADES | SORTIES RANDO | NOUVEAUX SENTIERS



- > ASSISTANT VOCAL
- > CALCULATEUR
- > USAGE HORS LIGNE
- > INFOS PRATIQUES

Application mobile
disponible sur Android et AppStore

